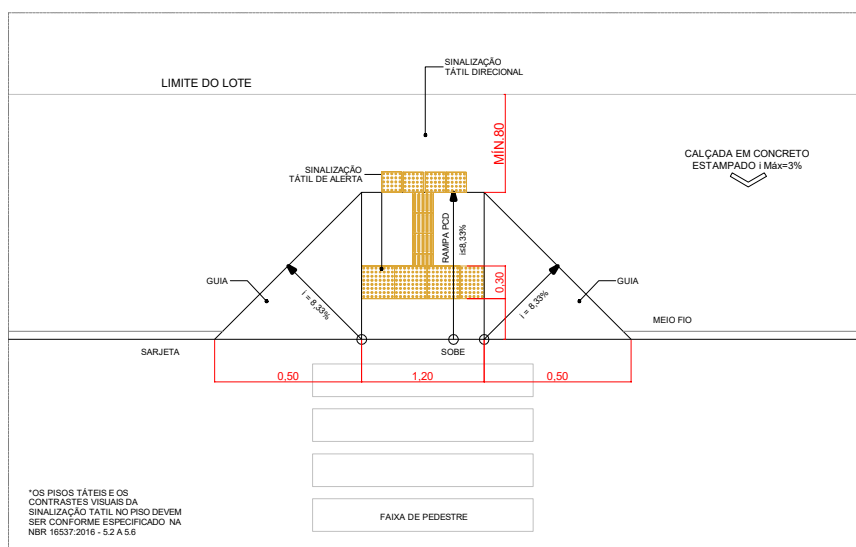




DETALHES PARA LOCAÇÃO DE PLACAS

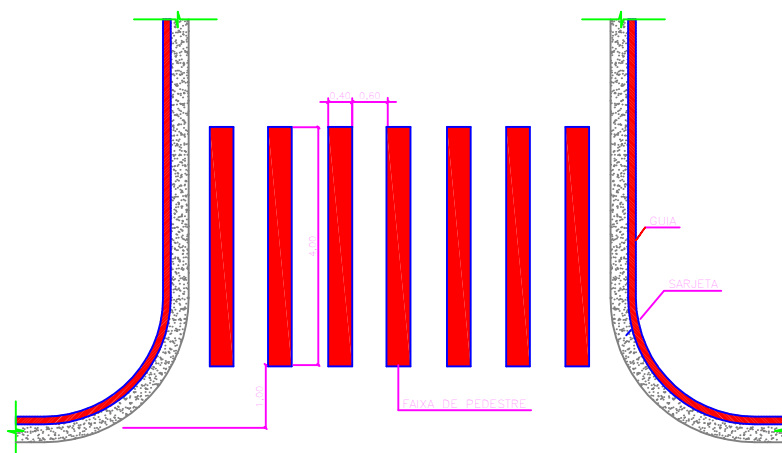
DETALHES PARA LOCAÇÃO DE PLACAS

DETALHES PARA LOCAÇÃO DE PLACAS



 SINALIZAÇÃO TÁTIL DE ALERTA
30x30 cm NA COR AMARELA

 SINALIZAÇÃO TÁTIL DE DIRECIONAMENTO
30x30 cm NA COR AMARELA

DET. REBAIXAMENTO
DA CALCADA



DETALHES DA FAIXA DE PEDESTRE
ZEBRADA
tinta: extrudado
cor: branca



NOTAS:

Em toda extensão da calçada é instalado o piso tátil direcional

LEGENDA / SIMBOLOGIA

	PLACA PARE (SINALIZAÇÃO VERTICAL)
	PARE (SINALIZAÇÃO HORIZONTAL)
	FAIXA DE PEDESTRE (SINALIZAÇÃO HORIZONTAL)
	RAMPA DE ACESSO (PCD)

[illegible]

APROVAÇÃO			
PREFEITURA DE ALVORADA EX-MODO DE APPROVADO			
EM _____ / _____ / _____			
DETALHES SINALIZAÇÃO			
PROJETO DE SINALIZAÇÃO E ACESSIBILIDADE - Av. Timóteo da Cruz / Rua Ernesto Roslier / Rua José Rodrigues / AV. SATURNINO PAES DO NASCIMENTO / RUA GERALDO SIMÕES MEDEIROS / RUA HERMILIANO ALVES DE BRITO / RUA JOSE R. NASCIMENTO.			
Observações:			
Assinatura do Projeto:		ANNA KAROLINE FRANÇA OLIVEIRA	
		CRISA 102248773-TO-GO	
Assinatura do Projeto:		ALANNA BERITA SOUSA PIMENTEL	
		CREA 10146399822-GO	
Proposta Técnica:			
LOCALIZAÇÃO	REGRAS PARA OS INÍCIOS		
	CONTINUIDADE	FIM DA TERCEIRA ORÇAMENTO	TOTAL
		FIM DA TERCEIRA ORÇAMENTO	
		FIM DA TERCEIRA ORÇAMENTO	
			TOTAL